


Porteirinha

. MINAS GERAIS . BRASIL .



GUIA TURÍSTICO DIGITAL INTERATIVO

Editorial

© 2020 Viagem Kombinada
Todos os direitos preservados.

A edição do Guia Turístico Digital Interativo foi elaborada e executada pelo casal Cristiano Cazarotto e Sandra Doyama do [Viagem Kombinada](#). Todos os pontos turísticos foram visitados pessoalmente pelo casal, e as informações que constam neste guia são baseadas em experiências captadas e vivenciadas no local.

O Guia de Turismo Digital está licenciado pela licença Creative Commons, atribuição - NãoComercial – SemDerivadas 4.0 Internacional (CC BY-NC-ND 4.0).



Link para licença: [Creative Commons](#)

Aplica-se neste, a Lei nº 9610/98 a qual expõe e garante os direitos do autor.

Este Guia Turístico Digital é distribuído de forma gratuita, sendo proibida a sua impressão e comercialização. Nenhuma parte guia poderá ser copiada ou transcrita sem a autorização por escrito dos autores.

Direção Executiva / Direção de Arte/ Ilustrações, Mapas e Info-gráficos:

Cristiano Cazarotto
Sandra Doyama

Textos e Fotos:

Sandra Doyama
Sessão de Eventos Culturais:
Prefeitura de Porteirinha

Design e Diagramação:

Sandra Doyama

Revisão:

Cristiano Cazarotto
Sandra Doyama
Secretarias de Comunicação,
Cultura e Turismo de Porteirinha

Colaboradores:

Secretarias de Comunicação,
Cultura e Turismo de Porteirinha
IEF (Instituto Estadual de Florestas) – Porteirinha
Associação dos Produtores de Queijo Artesanal da Serra Geral

Crédito das ilustrações auxiliares:

Freepik: p.3, p.4, p.6, p.7, p.8, p.9, p.10, p.11, p.12, p.13, p.14, p.15, p.16, p.17, p.18, p.19, p.20, p.24, p.25, p.26, p.27, p.28, p.38, p.39, p.40, p.41, p.42, p.43, p.44, p.45, p.46, p.47, p.48, p.49, p.50.



Guia Interativo: Como Usar

Este é um GUIA TURÍSTICO DIGITAL INTERATIVO, onde você terá informações básicas das atrações turísticas, das curiosidades e peculiaridades de cada local.

Aqui há informações de como chegar, com dicas e sugestões de onde comer, hospedar, serviços e outras informações para que você consiga se planejar e otimizar a sua estadia na cidade, e assim poder aproveitar melhor o seu tempo e curtir o seu momento de lazer!

Em todas as páginas deste guia você encontrará botões e links interativos que facilitam a navegação dentro do Guia, que lhe conduzirão a links externos complementares. A sessão SUMÁRIO o conduz diretamente para os assuntos de maior interesse! Veja alguns exemplos:



Esperamos que este guia seja muito útil durante o seu planejamento e durante a sua viagem!

INSPIRE-SE E EMBARQUE NESTA AVENTURA!

O Guia tem uma versão on-line que permite:

- Visualizar o guia no computador;
- Baixar o arquivo eletrônico;
- E compartilhar com quem quiser!



Acesse também pelo QR Code nas **PLACAS** do Mapa Turístico distribuídas pela cidade.



CLIQUE AQUI



Sumário



Clique nos itens de interesse
para ir direto à página
dedicada ao assunto



Editorial.....	2
Guia Interativo: Como Usar	3
Sumário	4
Porteirinha.....	5
O Queijo da Serra Geral	7
Como Chegar	9
Mapa de Serviços	10
Principais Pontos Turísticos	11
Cristo Redentor	12
Mercado Municipal.....	13
Praça Cel. Odilon Coelho	14
Parque Estadual Serra Nova e Talhado	15
Cachoeira do Serrado	20
Circuito das Águas	24
Riacho Doce	28
Eventos Culturais	29
Personalidades da Região	34
Serviços Essenciais	38
Mensagens ao Turista	50



Porteirinha



A SUA HISTÓRIA

Porteirinha, assim como muitas cidades da região do Norte de Minas Gerais, surgiu como um ponto de parada dos tropeiros que aqui passavam, circulando entre a região Nordeste, ao sul do estado e do país.

Por volta de 1884, o povoado que cresceu à beira do rio Mosquito recebe o nome de Nossa Senhora da Conceição do Jatobá, sendo até então um distrito da cidade de Grão Mogol.



Região da bela Serra Geral

É POR QUE PORTEIRINHA?

Dizem que na região existiam dois troncos no acesso a uma clareira onde os tropeiros buscavam pouso, que lembravam uma pequena porteira. Assim, muitos se referenciavam ao local como Porteirinha.

Por volta de 1920, o distrito recebeu o nome de São Joaquim da Porteirinha, e mais tarde, na sua emancipação em 1938, passa a ser Porteirinha.



PORTEIRINHA HOJE

Com uma população aproximada de 39.000 habitantes, Porteirinha é uma cidade tranquila e muito acolhedora.

O município conta com um forte setor de comércio e serviços, atendendo bem a todo visitante que vem à cidade, tanto a trabalho, como para fazer turismo na região.

Atualmente, a cidade de Porteirinha se destaca pela iniciativa na busca da regulamentação e legalização da produção e comercialização dos queijos e requeijões, que irão atender não apenas os produtores do município, como também os produtores das cidades vizinhas.

As suas atrações culturais são cheias de tradições, como a Festa de Senhora Sant'Ana na comunidade de Serra Branca e a Festa do Divino Espírito Santo na comunidade de Paciência.



Porteirinha a noite, com o Cristo no alto do morro.



Praça Cel. Odilon Coelho no centro da cidade

Outros eventos de grande expressão são o Festival de Outono o Circuito Junino, e o Motoport.

Porteirinha integra o Circuito Turístico Serra Geral do Norte de Minas. A cidade está na região da Serra Geral, que faz parte do complexo da Serra do Espinhaço, onde é possível apreciar belas paisagens com montanhas, rios e cachoeiras como a Cachoeira do Serrado.

Então, ansioso(a) para conhecer mais detalhes deste município norte mineiro? Seja bem-vindo(a) a Porteirinha!



O Queijo da Serra Geral



Queijos da Serra Geral

É bem difícil pensar em Minas e não lembrar do pão de queijo com “cafezinhos” e do queijo minas.

É claro, Minas tem muito mais que isso, afinal, como falam por aí: “Minas são muitas!”. A sua diversidade de clima, relevo, de sotaques e a sua diversidade de sabores, dão a este estado, esta característica multicultural!

Mas não podemos negar que o queijo é um produto que muitos associam imediatamente a Minas Gerais.

E como não poderia deixar de ser, na região da Serra Geral também há a produção do queijo e do requeijão, espalhados por diversas cidades do norte de Minas.

VALE ESCLARECER:

O Requeijão norte mineiro é bem diferente do requeijão cremoso e branquinho que a maioria das pessoas compram no supermercado!



À esquerda o Requeijão Moreno norte mineiro.

Foto cedida pela Ass. Aproveite de Porteirinha.

O requeijão da região da Serra Geral é o Requeijão Moreno, mais denso e escuro, onde alguns comem acompanhados de um bom café, ou como “Casadinho” feito de fatias de requeijão com fatias de tijolo de doce de leite ou de rapadura. Vale a pena experimentar!

Continua...





Queijo temperado



Queijo Recheado



Delícias da região

Trio de fotos cedidas pela
Ass. Aproveitamento de Porteirinha.

Atualmente, a produção e comercialização dos queijos e dos requeijões da região começam a ganhar destaque pela iniciativa da Prefeitura de Porteirinha em buscar a regulamentação e certificação de procedência do Queijo da Serra Geral.

Esta história começa após a autuação e fechamento de várias fábricas na região em 2014. A partir daí, iniciou-se um belo trabalho de base, com parcerias feitas pela Prefeitura com várias entidades como o Sebrae, Emater, Aciport, dentre outros, além do apoio e adesão das cidades vizinhas, tomando assim, uma abrangência regional.

Visitas técnicas, análises de diagnósticos, cursos de capacitação e seminários foram aplicados desde então, e os resultados já começam a aparecer!



Queijo em processo de maturação



Queijo maturado. Delicioso!

O Queijo e o Requeijão Moreno da Serra Geral já participam de Concursos Nacionais e já receberam premiações! Fruto de um trabalho bem embasado, este é só o começo de uma história que tem tudo para ser de muito sucesso!


Hoje são vários os tipos de queijo que são produzidos na região: o queijo fresco, o maturado, o requeijão moreno, queijos recheados, temperados, e outros mais!


Venha para Porteirinha e não deixe de experimentar estas delícias!



Como Chegar



 **AEROPORTO MAIS PRÓXIMO:**
AEROPORTO MÁRIO RIBEIRO EM MONTES CLAROS, MG.

 **ÔNIBUS:**
VIAÇÃO TRANSNORTE PARTINDO DE VÁRIAS CIDADES DO INTERIOR DE MG E SP
VIAÇÃO GONTIJO PARTINDO DAS CAPITALS: SÃO PAULO E BELO HORIZONTE

DISTÂNCIAS:
BELO HORIZONTE: 582 KM

MONTES CLAROS: 165 KM



Mapa de Serviços



Principais Pontos Turísticos



Cristo Redentor



De vários pontos da cidade é possível avistar a bela estátua do Cristo Redentor no topo do morro da Cidade Alta.

A réplica foi inaugurada em Dezembro de 1998, e tem 16,07 metros de altura.



Cristo Redentor da cidade de Porteirinha

O acesso se faz por ruas e vielas estreitas e bem inclinadas. No trajeto há alguns pontos de onde pode-se observar a cidade e ao mesmo tempo pegar um fôlego para continuar a subida. O esforço é compensado pelo visual de toda a cidade de Porteirinha! Vale a pena conferir!

Para um City Tour pela cidade contrate um [guia local!](#)



Do alto do morro se avista toda a cidade



Mercado Municipal



Muitas cores e sabores pela feira



Costumes que resistem ao tempo.

Circular pelo Mercado Municipal de Porteirinha é se deparar com muitos aromas, cores e sabores!

Além de frutas, verduras e legumes, farinha de mandioca, manteiga de garrafa, restaurantes com comidas típicas como o frango caipira, móveis e peças artesanais, plantas, e é claro, também tem queijo!



O Mercado é bem amplo, funciona sextas e sábados no período da manhã, e costuma ter uma grande circulação de pessoas por lá.



Produtos direto da roça!



Produção da região



Praça Cel. Odilon Coelho



Portal da Praça



Vista da praça de alimentação, palco e sanitários

Reformada recentemente, a Praça Odilon Coelho no centro da cidade conta com uma boa infraestrutura!



Além dos banheiros públicos, ponto de táxi e estacionamento, alguns quiosques dispostos em um semicírculo abrigam a praça de alimentação com bares, lanchonetes e restaurantes. Uma boa opção para quem quer almoçar na região ou fazer um *happy hour* com os amigos no fim da tarde!

Da Praça de Alimentação avista-se um palco central, e conforme a programação, além de apreciar uma boa comida, ou uma cervejinha com os amigos, ainda dá para assistir a shows com música ao vivo!



Sanitários públicos



No centro, o palco para shows ao vivo

A Praça Odilon Coelho é um espaço versátil! Por ser bem ampla, ela torna-se um ponto de encontro ideal para passeios com a família, para feiras de artesanato e outros eventos de maior porte também!



Parque Estadual Serra Nova e Talhado



Bem-vindo ao PESNT

O Parque Estadual Serra Nova e Talhado (PESNT) está na área da Serra Geral, que faz parte do complexo da Serra do Espinhaço.

Dentro dos seus 49.890ha, existem belas paisagens em meio ao cerrado, com montanhas, nascentes, rios e cachoeiras. A cada trecho percorrido dentro do Parque nos faz imaginar que são jardins projetados por paisagistas, de tão bonitos que são!


No entorno do parque estão as cidades de Rio Pardo de Minas, Serranópolis de

Minas, Mato Verde, Porteirinha, e Riacho dos Machados.

É proibido o consumo de bebida alcoólica e entrada no Parque com recipientes de vidro.

O PESNT ainda conta com um ponto de apoio em Gerais Santana, com capacidade para alojar 18 pessoas, sendo 9 pessoas em camas, com excelentes colchões, dispostas dentro do próprio ponto de apoio e mais 9 pessoas em área de camping. Porém, até o momento da elaboração deste guia, o parque não fornece as barracas de camping.

O ponto de apoio conta com um quarto coletivo, um banheiro, gerador de energia elétrica, e uma cozinha com fogão a gás e utensílios de cozinha, como panelas, pratos, copos e talheres.



Sinalização pelas trilhas do PESNT



Resumo dos Atrativos

Dentre os atrativos do Parque, os pontos abertos ao público são:

- Em Porteirinha: Cachoeira do Serrado (1ª e 2ª Cachoeiras)
- Em Serranópolis de Minas: Gruta da Santa, Poço da Sereia, Dedo de Deus, Cachoeira das 7 Quedas e Cidade de Pedra.
- Em Rio Pardo de Minas: Poço do Jacaré e o Escorregador.

Os demais atrativos estão vinculados às travessias dentro do Parque. As travessias são:

- Acesso Travessia Cachoeira do Serrado (Porteirinha)
 - Travessia Cachoeiras do Serrado x Circuito das Águas
 - Travessia Cachoeiras do Serrado x Serra Nova
 - Travessia Cachoeiras do Serrado x Cânion do Talhado
- Acesso Travessia do Talhado (Serranópolis de Minas)
 - Travessia Cânion do Talhado x Circuito das Águas
 - Travessia Cânion do Talhado x Cachoeiras do Serrado
 - Travessia Cânion do Talhado x Travessia Serra Nova
- Acesso Travessia Serra Nova (Rio Pardo de Minas)
 - Travessia Serra Nova x Circuito das Águas
 - Travessia Serra Nova x Cachoeiras do Serrado
 - Travessia Serra Nova x Cânion do Talhado

Além de belas paisagens, o grande atrativo das travessias são as cachoeiras do Circuito das Águas em Gerais Santana no centro do Parque:

- Cachoeira da Prainha
- Cachoeira do Encontro
- Sétima Cachoeira



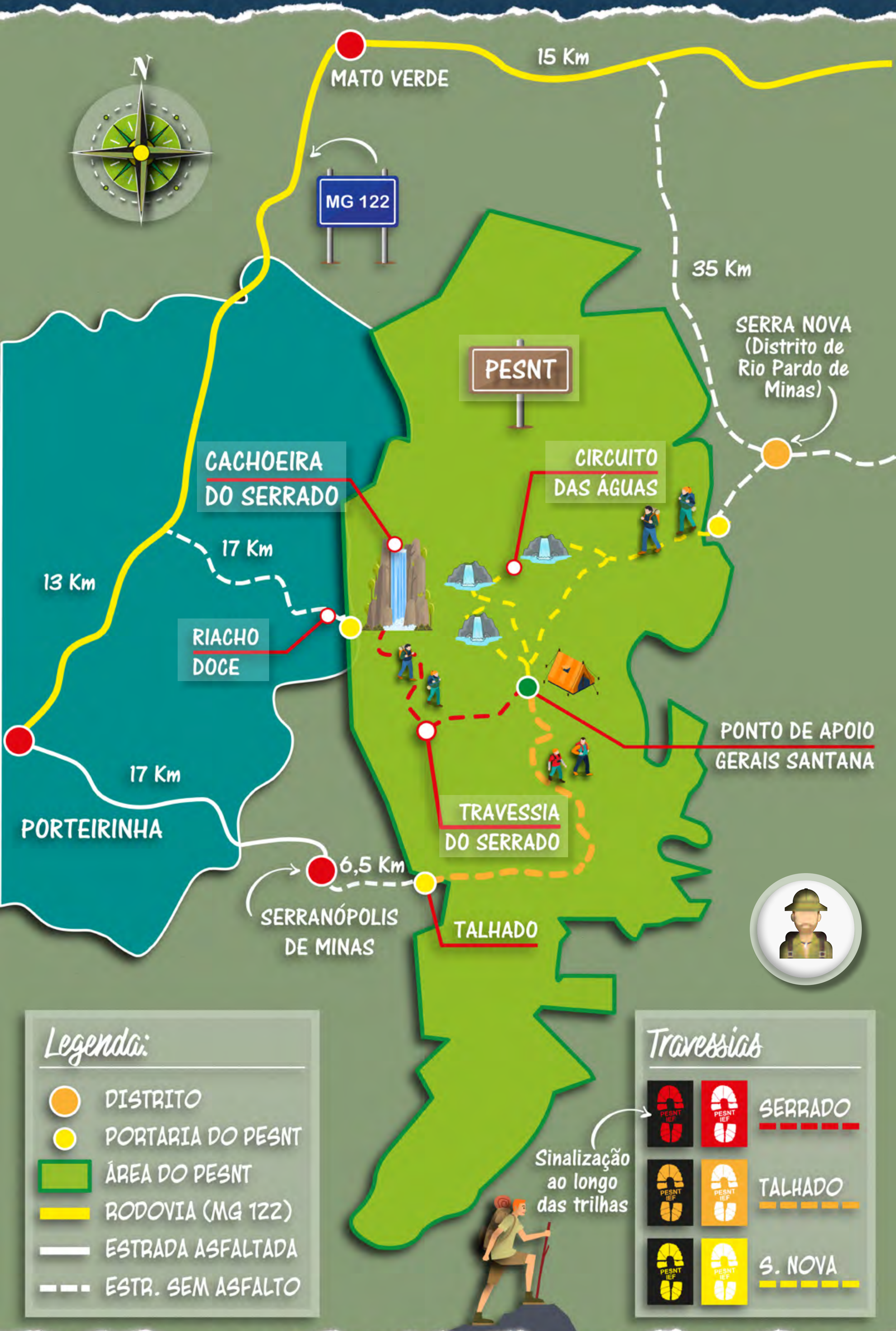
Paisagem imponente da Serra Geral









A região compõe o complexo da Serra do Espinhaço



Parque Estadual Serra Nova e Talhado



Legenda:

-  DISTRITO
-  PORTARIA DO PESNT
-  ÁREA DO PESNT
-  RODOVIA (MG 122)
-  ESTRADA ASFALTADA
-  ESTR. SEM ASFALTO


Travessias

-   **SERRADO**
-   **TALHADO**
-   **S. NOVA**

Sinalização ao longo das trilhas



Travessia do Serrado - Gerais Santana


DISTÂNCIA:
12,8 Km


NÍVEL DE DIFICULDADE:
GRAU 4 - MODERADO DIFÍCIL



TEMPO ESTIMADO:
6 HORAS



SUBIDA:
Inclinação Máx. 72 %
GAE (Ganho Acumulado de Elevação): 794 m

Altitude Máxima:
1.292 m



DESCIDA:
Inclinação Máx. 53 %
PAE (Perda Acumulada de Elevação): 258 m



Tome Nota!



OS GUIAS

Para percorrer as travessias, é necessário o acompanhamento de guias cadastrados pelo Parque.

Cada guia pode acompanhar no máximo seis turistas.

O site [Guias de Turismo PESNT](#) tem todos os guias locais cadastrados.

Entre em contato e uma boa aventura!

HORÁRIO DE FUNCIONAMENTO



Todos os dias da semana das 8h às 17h.
Porém recomenda-se acessar o parque até no máximo às 15h.



INGRESSO
Entrada gratuita.

CONTATOS:

E-mail: peserranova@meioambiente.mg.gov.br

Site: www.ief.mg.gov.br

ENDEREÇOS DO CENTRO DE REFERÊNCIA:

- Em PORTEIRINHA (Gerência):
Rua Padre Diogo Feijó, nº 20, Apt.1, Centro.
- Em SERRANÓPOLIS DE MINAS:
Pça Nossa Senhora da Conceição, nº 228, Centro.
- Em RIO PARDO DE MINAS: (Distrito de Serra Nova)
À 22 km da área urbana de Rio Pardo de Minas-MG.

Confira a seguir, mais detalhes de alguns dos atrativos do PESNT:



Cachoeira do Serrado

Sim, o nome é com “S”. O nome não é uma referência ao tipo de vegetação da região, o Cerrado, mas às formações rochosas do seu entorno, as Serras.

A Cachoeira do Serrado fica a 36 km aproximadamente de Porteirinha, sendo 19km de asfalto (pela rodovia sentido Mato Verde), e 17km de estrada de chão.

Passando a guarita do Parque, adiante há uma área de estacionamento.



A bela Cachoeira do Serrado



Paisagens fascinantes



Decks em madeira facilitam o acesso

A trilha até a cachoeira margeia o rio, e é de fácil acesso. Próximos da cachoeira, há decks em madeira que facilitam o acesso até próximo do poço na base da cachoeira.



Muitos encantos na Cachoeira do Serrado




Continua...



Como o sol nasce atrás da cachoeira, de manhã bem cedo a área é bem sombreada, ideal para quem não curte muito o calor. Mas se você sente mais frio depois de um banho de cachoeira, então deixe para ir um pouco mais tarde!

A cachoeira tem aproximadamente 100 metros de queda, e tem água o ano todo, tendo um volume maior no período das chuvas.



A cachoeira no período de chuvas



Ainda mais bela na época das chuvas



No período chuvoso outras quedas surgem por lá!



A Primeira e a Segunda Cachoeiras do Serrado

Continua...



Mirante para a Segunda Cachoeira

Próximo à área de estacionamento há uma trilha para a Segunda Cachoeira do Serrado.

Apesar de ter trechos com escadas, patamares e corrimão, não é uma trilha fácil dependendo do seu condicionamento físico. Trata-se de uma trilha de curta distância, porém vence um grande desnível, podendo levar em torno de 50 minutos para chegar ao topo da Cachoeira do Serrado. Não é aconselhável para quem tem alguma dificuldade de mobilidade e pouco preparo físico.



Aprecie o visual. A área verde é onde passa o rio.

Porém, para quem encara o desafio, o visual de lá de cima torna-se cada vez mais impressionante conforme você avança para o topo! Ao longo do caminho, pare um pouco para apreciar o visual do vale e o seu horizonte a perder de vista!



Formações naturais no topo da Cachoeira



Região do topo da Cachoeira do Serrado

Continua...





Vista da Segunda Cachoeira do Serrado

A trilha chega ao topo da Cachoeira do Serrado e de onde é possível avistar a Segunda Cachoeira do Serrado. Lindas paisagens neste local não faltam!

Porém, para chegar até a base da Segunda Cachoeira, a trilha é mais difícil ainda. Recomendada apenas para pessoas com mais experiência em caminhadas em montanhas.



Vista da 2ª Cachoeira ao fundo



Piscinas naturais no topo da Cachoeira do Serrado



Água fresca e cristalina



Circuito das Águas

Ainda dentro das atrações dentro do Parque Estadual Serra Nova e Talhado (PESNT), o Circuito das Águas em Gerais Santana é imperdível!

O local faz parte das travessias do Parque, portanto, o seu acesso depende de agendamento com um guia local cadastrado pelo PESNT.

O Circuito das Águas é composto por três cachoeiras belíssimas:

- [A Cachoeira do Encontro](#)
- [A Cachoeira da Prainha](#)
- [E a Sétima Cachoeira](#)



Conecte-se à natureza e aproveite o momento!




Um presente na volta da Cachoeira do Encontro



Paisagem ao longo da trilha para a cachoeira



Uma bela planície no Circuito das Águas



Há sinalização ao longo das trilhas do PESNT



CACHOEIRA DO ENCONTRO


A Cachoeira do Encontro está a 5km do ponto de apoio.

Boa parte deste percurso (aproximadamente 4,5km) faz-se percorrendo uma bela planície, de onde partem as trilhas tanto para a Cachoeira do Encontro, como para a Cachoeira da Prainha.

Desta planície a trilha desce morro abaixo e o percurso não tem muitas dificuldades. Mais adiante encontramos o rio com pequenas quedas d'água e algumas piscinas naturais, perfeitas para se refrescar e para nadar.




É logo ali!




Cachoeira do Encontro

Um paredão rochoso alto e largo, com quedas d'água na sua lateral e com um grande poço na sua base, surge após uma trilha mais fechada, e por isso, se deparar com este visual da Cachoeira do Encontro torna-se uma grande e bela surpresa!

Talvez daí venha o nome da cachoeira. Encontrá-la depois de passar por um trecho de mata fechada, é sim um belo Encontro!



A natureza é caprichosa



Aproveite também as pequenas cachoeiras pela trilha



CACHOEIRA DA PRAINHA

Da mesma planície que parte a trilha para a Cachoeira do Encontro também sai a trilha para a Cachoeira da Prainha.

Esta cachoeira está a 7,2km do ponto de apoio e a sua trilha começa depois de atravessar um pequeno córrego. A trilha com 630m de distância, é uma trilha fácil, com trechos de belos jardins naturais.


A Cachoeira da Prainha é outro belo lugar do Circuito das Águas que vale a pena conhecer!



Trilha curta e fácil até a Cachoeira da Prainha



Jardins naturais por todo o parque



Refresque-se na Cachoeira da Prainha



Piscinas naturais roeadas de muita beleza



Delicadezas das Sempre Vivas



SÉTIMA CACHOEIRA

A Sétima Cachoeira é a mais próxima do ponto de apoio, estando apenas a 1,2km de distância. A trilha chega ao topo da cachoeira, mas de lá só é possível visualizar o rio descendo, porém, a cachoeira em si não.

À esquerda da queda d'água, descendo trilha abaixo, chega-se à base da cachoeira e aí vem a grande surpresa: uma belíssima cachoeira que parece ter sido projetada por paisagistas, de tão linda que é!


E se a sua visita coincidir com o período de floração das árvores que estão no seu entorno, então ficará mais fácil de concordar com o que está descrito aqui!



A exuberante Sétima Cachoeira



Um local que parece projetado por paisagistas



No topo da Sétima Cachoeira



LEMBRETE:

Para fazer as travessias do PESNT e acessar as cachoeiras do Circuito das Águas, é necessário agendar com um guia local cadastrado pelo Parque! Acesse o link "[Os Guias](#)" que está no descritivo do Parque Estadual Serra Nova e Talhado, e boa aventura!



Riacho Doce

A caminho da Cachoeira do Serrado, ao lado da guarita do Parque Estadual Serra Nova e Talhado, há um acesso ao rio conhecido como Riacho Doce.

É um belo local onde o rio forma várias piscinas naturais, e de onde pode-se admirar a impressionante vista da Serra Geral, com seus paredões imponentes rasgando o horizonte.


Uma vegetação com flores perto destas piscinas naturais nos faz sentir em um jardim. Um ótimo local para passar o dia com a família e os amigos!



Uma das piscinas naturais do Riacho Doce



Belezas naturais não faltam nesta região!



Vista da imponente Serra Geral ao fundo



Riqueza de cores e detalhes



Eventos Culturais

Porteirinha também se destaca pelos grandes eventos ligados à cultura, tradições, religião, gastronomia e até para quem aprecia andar sobre duas rodas!

Acompanhe o [calendário](#) e não perca estes eventos!

FESTIVAL DE OUTONO

Período: De FEVEREIRO a ABRIL

O Festival de Outono é um evento criado para valorizar a cultura, os artistas da música, os bares e restaurantes da cidade, a gastronomia popular e, ao mesmo tempo, promover o entretenimento para os Porteirinhenses.

O evento é estruturado com dois concursos: o Sabores de Boteco e o Concurso de Música, com premiação para os vencedores. O evento conta com apresentação de grandes nomes da música brasileira e é aberto ao público.



Foto: Adair Pereira . Festival de Outono . Prefeitura de Porteirinha



Foto: Adair Pereira . Festival de Outono . Prefeitura de Porteirinha



Foto: Adair Pereira . Festival de Outono . Prefeitura de Porteirinha



Foto: Adair Pereira . Festival de Outono . Prefeitura de Porteirinha



CIRCUITO JUNINO

Período: MAIO e JUNHO

O Circuito consiste na parceria da Prefeitura com as festividades que já acontecem regularmente no município a fim de dar mais estrutura e visibilidade para cada uma delas, além de oferecer mais qualidade e uma melhor experiência para a população que aprecia essa tradição cultural, através de apresentações juninas, shows de forró e sertanejo, comidas típicas, alegria, animação e belas decorações.



Foto: Adair Pereira . Circuito Junino . Prefeitura de Porteirinha



Foto: Adair Pereira . Circuito Junino . Prefeitura de Porteirinha



Foto: Adair Pereira . Circuito Junino . Prefeitura de Porteirinha



Foto: Adair Pereira . Circuito Junino . Prefeitura de Porteirinha



Foto: Adair Pereira . Circuito Junino . Prefeitura de Porteirinha



FESTA DO DIVINO ESPÍRITO SANTO DE PACIÊNCIA

Período: JUNHO / JULHO

A Tradicional Festa do Divino Espírito Santo de Paciência é a única de Porteirinha registrada como Patrimônio Imaterial junto ao Instituto Estadual de Patrimônio Histórico e Artístico de Minas Gerais (IEPHA).



Foto: Adair Pereira . Festa do Divino . Prefeitura de Porteirinha

A festividade religiosa é marcada pela realização de missas e celebrações, alvorada, cortejos, além de shows musicais regionais de artistas que animam os dias de celebração. Em média, a festa atrai milhares de devotos e turistas que acompanham e comemoram a data.



Foto: Adair Pereira . Festa do Divino . Prefeitura de Porteirinha



Foto: Adair Pereira . Festa do Divino . Prefeitura de Porteirinha



FESTA DE SENHORA SANT'ANA DE SERRA BRANCA

Período: JULHO

A Tradicional Festa de Senhora Sant'Ana de Serra Branca em Porteirinha, acontece anualmente em homenagem a Senhora Sant'Ana, inicia-se no dia 17 e prossegue até 26 de julho.

Esta festa é uma das mais conhecidas da região, tanto do ponto de vista religioso, quanto da interação social que promove através de shows com artistas locais nas barracas e bares montados, atraindo turistas de toda a região.



Foto: Adair Pereira . Festa de Senhora Sant'Ana. Prefeitura de Porteirinha

Além do ambiente religioso, a festa é um ponto de encontro da população do campo e da cidade, e até mesmo de porteirinhenses ausentes que para lá voltam para reencontrar parentes e amigos.

A Festa também promove um aquecimento no comércio, já que muitos comerciantes aproveitam toda a aglomeração popular para faturarem uma renda extra.



Foto: Adair Pereira . Festa de Senhora Sant'Ana. Prefeitura de Porteirinha



MOTOPORT

Período: AGOSTO

O Encontro Nacional de Motociclistas de Porteirinha, realizado desde 2016, é um evento promovido pelo Moto Grupo Amigos do Asfalto em parceria com a Prefeitura de Porteirinha.



Foto: Adair Pereira . MOTOPORT. Prefeitura de Porteirinha



Foto: Adair Pereira . MOTOPORT. Prefeitura de Porteirinha



Foto: Adair Pereira . MOTOPORT. Prefeitura de Porteirinha



Foto: Adair Pereira . MOTOPORT. Prefeitura de Porteirinha

Tranquilidade, segurança, boa música e a vinda de inúmeros motociclistas e moto grupos/moto clubes de várias partes do país são as características deste grande evento.

Além disso, o MOTOPORT movimenta a cidade em todos os sentidos: econômico, cultural e turístico. Desde a primeira edição, mais de 200 moto grupos/moto clubes diferentes comparecem em Porteirinha para prestigiar este evento que já é reconhecido nacionalmente. Vários expositores de artigos do setor também participam e abrilhantam o evento.



Personalidades da Região


PALMYRA SANTOS OLIVEIRA

“Penso em D. Palmyra na mesma medida que penso em Cora Coralina, porque para ambas a vida seria curta ou longa demais - e sem sentido - se não tocasse o coração das pessoas.” (Wanderlino Arruda)

Tocar o coração das pessoas é algo que apenas as pessoas extraordinárias têm o privilégio. Saber da história da D. Palmyra é conhecer uma pessoa surpreendente, digna de muita admiração!

Apenas para se ter uma noção do que estamos falando, segue o relato do seu filho Itamaury Teles:

“Aos 94 anos, após recuperar-se bem de um pequeno incidente doméstico, quando fraturou o fêmur jogando vôlei, lembrando-se do tempo em que fazia parte da seleção de Montes Claros, lançou novo livro intitulado “Montes Claros, Porteirinha e outros amores meus”, onde relembra sua infância e juventude em sua terra natal, e a nova vida que abraçou em Porteirinha, onde é cidadã honorária e já teve sua residência tombada pelo Patrimônio Histórico municipal.”



.PALMYRA SANTOS OLIVEIRA.
Foto: Itamaury Teles



EM PORTEIRINHA, COMO PORTA BANDEIRA NO DESFILE DE 7 DE SETEMBRO DE 1942
.Foto: Acervo da família.

PALMYRA SANTOS OLIVEIRA, nasceu em Montes Claros no dia 2 de abril de 1920. Formou-se normalista em 1938 e em 1941 mudou-se para Porteirinha onde foi lecionar.

Continua...



Casou-se no dia 15 de agosto de 1942 com Geraldo Teles com quem teve onze filhos: Irani, Itamar, Iolanda, Itajahy, Iracy, Ítalo, Ilacir, Itamaury, Isani, Ivan e Ilmar (falecido). Hoje ela é avó de 34 netos, bisavó de 21 bisnetos e trisavó de quatro trinnetos.



COM O MARIDO, FILHOS E O NETO CLÁUDIO
Foto: Itamaury Teles .



LANÇAMENTO DO SEU PRIMEIRO LIVRO EM PORTEIRINHA
Foto: Acervo da família .

Em Porteirinha, além de atuar como professora primária, a D. Palmyra foi também diretora e inspetora em escolas e uma das fundadoras do Ginásio Normal Oficial de Porteirinha. Por mais de 38 anos participou do grupo de pastorinhas nos períodos natalinos em Porteirinha.

Ela ainda é membro efetivo do Instituto Histórico e Geográfico, além da Academia Feminina de Letras de Montes Claros.

Em 1987, após ficar viúva, escreveu um livro “Porteirinha: memória histórica e genealogia” que contém registros minuciosos sobre as 55 famílias mais tradicionais da cidade.



POSSE NA ACADEMIA FEMININA DE LETRAS DE MONTES CLAROS
Foto: Acervo da família .

E por toda a sua história vivida na cidade de Porteirinha, a D. Palmyra recebeu o título de “Cidadã Honorária de Porteirinha”, em votação unânime dos vereadores da cidade. Uma justa homenagem a esta mulher com tantas pluralidades, e com muitas histórias para contar!



JOSÉ CLEMENTE DA SILVA

Guardião da história porteirinhense, o Sr. José Clemente da Silva nasceu em 01 de julho de 1943 em Porteirinha. Trabalhou como lavrador quando adolescente e aprendeu com o pai o ofício de pedreiro, profissão que exerceu por mais de 40 anos.

Na infância, tinha prazer na leitura e no universo literário, no entanto, sua mãe o tirou da escola para que pudesse ajudar na casa. Começou a estudar já com idade avançada em programas de alfabetização da época e, desde então, buscou desenvolver o autoconhecimento em livros, jornais e outros meios que lhe proporcionassem a leitura.




Aos 30 anos, iniciou a sua vida de poeta através de comícios políticos da época, onde entoava as comunidades e representantes locais em seus versos. Assim descobriu o quanto a poesia lhe dava prazer e passou a escrever a história de Porteirinha, sua família, amigos, contos religiosos, acrósticos, relatos de acontecimentos, entre outros enredos. Por muitos anos, seus poemas eram lidos na rádio local.

Continua...



Hoje é casado com a Sra. Eva Rosa da Silva e pai de 12 filhos, 14 netos e 3 bisnetos, aposentou-se como pedreiro e passou a vender mudas das mais variadas plantas na Feirinha da Semana. Lá ele entretém os compradores e comerciantes locais com frases divertidas, envolvidas por poesia e seu grande amor pelas palavras.



Aos 77 anos, o Seu Dé, assim como é conhecido, tem em sua memória todos as datas e acontecimentos históricos da cidade.

Já escreveu centenas de poesias e tem quase todas decoradas. Leu o dicionário diversas vezes e o reproduziu em cadernos com o intuito de aumentar seu vocabulário.

Como ele mesmo diz: "Gosto de ler e escrever!"



Serviços Essenciais

AGÊNCIAS BANCÁRIAS

- . BRADESCO
- . SICOOB CREDIVAG
- . BANCO DO BRASIL
- . BANCO DO NORDESTE
- . CAIXA ECONÔMICA FEDERAL
- . CORREIOS E TELEGRAFOS



CORREIOS E TELÉGRAFOS

RUA PEDRO CAIRES, 265

HOSPITAIS

- . SANTA CASA DE MISERICÓRDIA E HOSPITAL SÃO VICENTE DE PAULA : 38 3831 1255



EMERGÊNCIA

- . POLICIA MILITAR : 190
- . POLÍCIA CIVIL : 197
- . SAMU : 192
- . CORPO DE BOMBEIROS : 193



ESTAÇÃO RODOVIÁRIA

AV. DALTON CUNHA 490

FARMÁCIAS

EXCELENTE REDE DE FARMACIAS. NÃO HÁ FARMÁCIA 24 HORAS, MAS HÁ RODÍZIO DE PLANTÕES ENTRE ELAS.



COMBUSTÍVEIS

- . POSTO JN
- . POSTO PETROBRÁS
- . POSTO DELTA
- . POSTO GUARÁ
- . POSTO IPIRANGA
- . POSTO SÃO GERALDO
- . POSTO LIDER



Onde Dormir



RESERVAS



38 9 9850 2323



hotelwcenter@gmail.com



Av. Dalton Cunha, 100
Bairro Eldorado



Onde Dormir



HOTEL PORTAL PALACE

RESERVAS



38 9 9143 9532



portalpalacehotel@yahoo.com.br



R. Mal. Deodoro da
Fonseca, 27 - Centro



Onde Dormir



HOTEL **BRISA DA SERRA**


RESERVAS



38 99125 5013



hotelbrisadaserra@gmail.com



Rua Barão do Rio Branco,
95, Centro



Onde Dormir



HOTEL **SUPER NOSSO**


RESERVAS



38 9 9164 5657



www.supernossohotel.com.br



R. Gentil M. Ribeiro,
40, Centro



Onde Comer



Pizzaria & Restaurante

RESERVAS



38 9 9172 0410



@pitstoppizzaria



Av. Gov. Valadares,
277, Centro



Onde Comer



RESERVAS



38 9 8812 1462



@pizzaria_bela_italia



R. Barão do Rio Branco,
513-B - Centro



Onde Comer




INFORMAÇÕES



38 9 9184 8491



@paodeouroporteirinha



Av. Gov. Valadares
229 - Centro



Onde Comer



INFORMAÇÕES



38 9 9171 3534



@sandubasport



R. Joaquim Veríssimo
600, V. Serranópolis



Onde Comer




INFORMAÇÕES



38 9 9109 2758



@docittagelateria



R. Washigton, 310 -
Centro



Onde Comer



Churrascaria & Pizzaria

VARANDA'S


INFORMAÇÕES



38 9 9109 1140



@churrascariaepizzariavarandas



Avenida Governador
Valadares, 69



Onde Comer



REST. / POUSADA
**CANTINHO DA
SERRA**


INFORMAÇÕES



38 9 9931 0074



@barepousadacantinhodaserra





Estrada de acesso a
Cachoeira do Serrado



Mensagens ao Turista

“Não tire nada além de fotos,
Não deixe nada além de pegadas,
Não mate nada além de tempo, e
Não queime nada além de calorias.”



“Se algo de Bom acontecer,
Faça uma Viagem para Comemorar.
Se algo Ruim acontecer,
Faça uma viagem para Esquecer,
Se nada acontecer,
Faça uma viagem para que algo aconteça!”

